





Zuordnung Wertpunkte zum Eingriff:
 Ausgleich des Eingriffs nach "Eingriffsermittlung 2" im Rahmen des Bebauungsplans
 mit integrierter Grünordnung "WA Buch" (Gemeinde Julbach), FINr. 1028; Irmgard Rüttinger
 --> konkreter Flächenbezug

Legende

Zielzustand

-  B432 - Streuobstbestand, alte Ausprägung
-  Obstbäume, Hochstamm

Abbuchungen

-  aktuell: 3.624 WP (entspricht 438,7 m²)
-  bereits erfolgt: 21.552 WP (entspricht 2.814,1 m²)

Privates Ökokonto Huber (ÖFK-ID 186906)



Naturraum D65
 FINr. 450
 Gemarkung Oberviehbach

Größe: 12.040,9 m²

Ausgangszustand: A11

Entwicklungsziel: B432

GENEHMIGUNGSENTWURF

Projekt	Ausgleich des Eingriffs nach "Eingriffsermittlung 2" im Rahmen des Bebauungsplans mit integrierter Grünordnung "WA Buch" (Gemeinde Julbach), FINr. 1028; Irmgard Rüttinger	
Planinhalt	Landschaftspflegerischer Begleitplan (LBP) - Abbuchung Wertpunkte (Flächenbezug)	Bearbeitung: Dr. Zehetmair
	FI.Nr./Gmk.	Datum 26.06.2024
Ökokonto-Betreiber	Anton Huber Reith 1 84183 Niederviehbach	Unterschrift
Planung	 ÖkoAgentur Bayern BBV LandSiedlung GmbH ÖkoAgentur Bayern Karolinenplatz 2 80333 München	ÖkoAgentur Bayern  Planverfasser



1:500

